



7 dias

O loop Mae Hong Son

Propomos que você explore a província montanhosa de Mae Hong Son em uma semana e descubra suas vilas e habitantes.

Pontos fortes:

- Doi Inthanon, o pico mais alto do país
- Templos birmaneses
- Campos de arroz (na estação de verão)

No theme

No theme

Dificuldade: ●●●○○ 3/5

Conforto: ●●●●● 5/5

Quero **privatizar** este tour para mim, meus amigos / família

Participante(s)	2	3	4	5	6
Preço por pessoa	1,350 €	1,100 €	850 €	790 €	690 €

Incluído

- ✓ As hospedagens com café da manhã, conforme mencionado no programa
- ✓ Os serviços do motorista particular tailandês do Dia 1 ao Dia 5, de manhã até 17h30
- ✓ As refeições explicitamente mencionadas - bebidas não incluídas

Não incluído

- ✗ Taxas alfandegárias, suplemento de bagagem
- ✗ Refeições e bebidas (exceto refeições explicitamente mencionadas)
- ✗ Suplementos não explicitamente mencionados, "early-check-in", "day-use" ou "late check-out"
- ✗ Gorjetas e despesas pessoais
- ✗ Seguros internacionais
- ✗ Serviços não explicitamente mencionados ou mencionados como "opcionais"
- ✗ Taxas de entrada nos parques
- ✗ Atividades

Itinerário



Dia 1: Pai e as montanhas do norte da Tailândia

Dia 2: A região de Mae Hong Son

Dia 3: Desvio para Ban Rak Thai

Dia 4: Desvio para Mae La Noi

Dia 5: Ecoturismo na região de Salawin

Dia 6: Aos pés do Doi Inthanon

Dia 7: Caminhada nas montanhas Doi Inthanon

Dia 1 : Pai e as montanhas do norte da Tailândia



Partida pela manhã para as montanhas do Noroeste e a região de Pai, uma charmosa cidade fronteiriça com a Birmânia.

Rodeada de montanhas e atravessada pelo rio Pai, esta cidade é um verdadeiro paraíso para os amantes da natureza e oferece muitas oportunidades de caminhada nas montanhas circundantes.


Pai também é uma cidade festiva e descontraída. Quando a noite cai, as ruas se enchem de vida com as barracas de rua que abundam. A comida é abundante, os bares se enchem rapidamente e, claro, a música está sempre presente!


130 km de estrada de montanha com muitas curvas nos aguardam esta manhã. Leva de 3 a 4 horas, além das paradas previstas ao longo desta estrada apelidada de "a estrada das 1600 curvas".

Tarde tranquila com descanso e primeiras descobertas e passeios no centro da cidade.

Jornada acompanhada por um guia lusófono

Localizações

 Chiang Mai

 130km - ⌚ hours_short minutes_short

 Pai

Refeições e alojamento

 Alojamento - The Quarter

Dia 2 : A região de Mae Hong Son



Nós retomamos a estrada esta manhã, via a região de Soppong com destino a Mae Hong Son – (110 km de estrada de montanha sinuosa)

No caminho, passamos pelo distrito de Pang Mapha, um local favorito para explorar as cavernas. Faremos um pequeno desvio para a extraordinária **caverna de Tham Lod**. Esta última, com 1,6 km de comprimento, é atravessada por um rio subterrâneo.

Pegamos uma jangada de bambu, que nos levará ao seu interior.

Observação de estalagmites e estalactites.

No caminho, parada na *ponte de bambu de Su Tong Pae* (a 15 km da cidade).

Dependendo da hora de chegada, à tarde descobriremos a cidade e os principais *templos de estilo Shan* (birmanês) ao redor do lago.

À noite, podemos dar um pulo no mercado noturno, que começa na rua principal. Uma oportunidade para apreciar os pratos locais e observar artesanato local.


Dia acompanhado por um guia lusófono.

Localizações

 Pai



 110km -  hours_short minutes_short

 Mae Hong Son

Refeições e alojamento

 itinerary.bf - The Quarter

 Alojamento - Fern Resort

Dia 3 : Desvio para Ban Rak Thai



De manhã cedo (entre 06h e 8h), possibilidade de assistir ou participar das oferendas aos monges.




Depois, seguimos viagem para Ban Rak Thai, uma pequena vila sino-tailandesa localizada na fronteira birmanesa. Aproveitamos para visitar suas plantações de chá.

Voltando para Mae Hong Son, onde vamos visitar os templos **Wat Phra That Doi Kong Mu**, um antigo templo birmanês localizado na colina de Doi Kong Mu. Teremos uma bela vista da cidade. Ideal para o pôr do sol.



Em seguida, visite os templos **Wat Chong Kham** e **Wat Chong Klang**, que ficam de frente um para o outro, junto ao lago.

Dia acompanhado por um guia lusófono.

Localizações

-  Mae Hong Son
-  60km - 🕒 hours_short
-  Ban Rak Thai

Refeições e alojamento

-  itinerary.bf - Imperial Tara Hotel
-  Alojamento - Fern Resort

Dia 4 : Desvio para Mae La Noi



Retornamos à estrada após o café da manhã, em direção a Mae La Noi, uma pequena vila tradicional situada nas montanhas do norte da Tailândia.

Aqui, a grande maioria dos habitantes são das etnias Shan, Lawa ou Karen.

Uma vila tranquila, longe das rotas turísticas, Mae La Noi oferece a oportunidade de interagir tranquilamente com a população local.

Continuamos em direção à cidade verde de Mae Sariang, na fronteira com Myanmar.


Com arrozais verdejantes, rios de correnteza forte, aldeias da tribo Karen e bandos de elefantes vagando livremente no Parque Salawin... Mae Sariang é o paraíso dos caminhantes.

A própria cidade é um enclave agrícola, onde casas com telhado de palha pontilham os campos de arroz alagados. Nas redondezas, o terreno é acidentado e salpicado por rios turbulentos.

Como porta de entrada para o Parque Nacional Salawin, com suas florestas densas, Mae Sariang é o ponto de paragem ideal para qualquer estadia eco-turística.

Dia acompanhado por um guia lusófono.


Localizações

 Mae Hong Son

 55km -  hours_short minutes_short

 Mae La Noi

 68km -  hours_short minutes_short

 Mae Sariang

Refeições e alojamento

 itinerary.bf - Imperial Tara Hotel

 Alojamento - Riverhouse resort

Dia 5 : Ecoturismo na região de Salawin



Esta manhã, partimos para explorar os arredores, incluindo **Doi Phu Co**, que oferece uma vista panorâmica da cadeia de montanhas de Sop Moei. Para alcançar o pico (*1046 metros*), seguimos por uma trilha que leva cerca de 45 minutos de caminhada. A subida é íngreme, mas gratificante.

Continuamos nossa exploração nos arredores do Parque Nacional Salawin.

Primeiro, visitamos as margens do rio Salawin, que serve como fronteira natural entre Mianmar e Tailândia. Originário das montanhas do Himalaia, o rio Salawin percorre 2800 quilômetros, atravessando o Tibete, China, Mianmar e Tailândia.

Em seguida, pegamos um pequeno **barco** e navegamos rio acima até o vilarejo de **Mae Sam Liam** (*cerca de 45 minutos*), onde encontramos o povo Karen.

No final da tarde, retornamos ao hotel.


Dia acompanhado por um guia lusófono.

Localizações

 Mae Sariang

 40km - ⌚ hours_short minutes_short

 Doi Pui Co

 70km - ⌚ hours_short minutes_short


 Salawin NP

 50km - ⌚ hours_short minutes_short

 Mae Sariang

Refeições e alojamento

 itinerary.bf - Riverhouse resort

 Alojamento - Riverhouse resort

Dia 6 : Aos pés do Doi Inthanon



Chegamos a Mae Chaem: com suas florestas verdejantes, o som de suas cachoeiras e a vastidão de seus arrozais nas montanhas, o agroturismo aqui é um grande sucesso.

Esta região rural e selvagem abriga o pico mais alto do País do Sorriso. Campos de arroz e milho se sucedem nas colinas, intercalados por pequenos parques naturais onde os grupos étnicos Lisu e Hmong encontraram refúgio.

Vamos aproveitar para explorar livremente a vila e os arredores.

Dia acompanhado por um guia lusófono.

Localizações


 Mae Sariang

 140km -  hours_short

 Mae Chaem

Refeições e alojamento

 itinerary.bf - Riverhouse resort

 Alojamento - Huan Ram Cham Muang

Dia 7 : Caminhada nas montanhas Doi Inthanon



Partida de manhã cedo para aproveitar ao máximo o Doi Inthanon.

Ao chegar ao destino, encontramos nosso guia local, com quem faremos a caminhada do dia. A trilha de aproximadamente **3 quilômetros** em Doi Inthanon nos levará a explorar diversos cenários naturais: floresta tropical, pradaria, cascadas, rios... até chegarmos ao seu pico, que oferece uma vista panorâmica dos arredores.

A caminhada começa a uma altitude de 2.200 metros e alcança o pico a 2.565 metros. Espera-se que a caminhada leve de 2 horas e meia a 3 horas para ser concluída.

Antes ou depois da sua subida, há a possibilidade de fazer uma parada na magnífica cascata de **Mae Klang**, localizada ao pé da trilha.

Atenção: *essa atividade pode ser cancelada em caso de risco de chuva.*

No caminho de volta, há a possibilidade de fazer uma parada no **village Mae Klang Luang**, que durante a temporada de chuvas oferece paisagens dignas de cartão postal, com seus terraços de arroz.

Se ainda tivermos tempo disponível, faremos um desvio para uma das maiores quedas d'água do parque, **Mae Ya Waterfall**, com 250 metros de altura e 40 metros de largura.

Durante a tarde, seguimos viagem de volta para Chiang Mai.

Dia acompanhado por um guia lusófono.

Localizações



Mae Chaem



30km - 🕒 hours_short



Doi Inthanon



110km - 🕒 hours_short



Chiang Mai

Refeições e alojamento



itinerary.bf - Huan Ram Cham Muang

